

[Population des plus grandes aires urbaines en 2013](#) [1]

Carte localisant les aires urbaines les plus peuplées en France (en 2013).

Titre affiché par défaut: Les documents adaptés pour déficients visuels

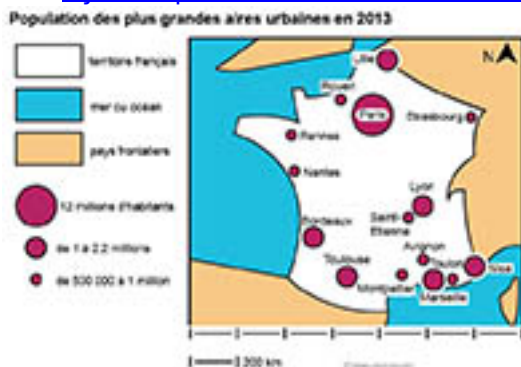
Discipline : Géographie

Niveau scolaire : 3e

Date d'expiration: Mercredi, 30 Novembre, 2016


Rubrique de la fiche SDADV: [Géographie](#) [2]


Sous-rubrique Niveau 1: [Dynamiques territoriales de la France contemporaine](#) [3]



Vignette de la fiche:

Fichier relief :  [PopulationAiresUrbainesR.pdf](#) [4]

Fichier couleur :  [PopulationAiresUrbainesC.pdf](#) [5]

Fichier noir :  [PopulationAiresUrbainesN.pdf](#) [6]

Classification ressources DA: [Ressources DA](#) [7]

Arborescence SDADV: [Dynamiques territoriales de la France contemporaine](#) [8]

Liens

[1] <https://www.inshea.fr/fr/content/population-des-plus-grandes-aires-urbaines-en-2013>

[2] <https://www.inshea.fr/fr/rubrique-de-la-fiche-sdadv/g%C3%A9ographie>

[3] <https://www.inshea.fr/fr/sous-rubrique-de-la-fiche-sdadv/dynamiques-territoriales-de-la-france-contemporaine>

[4] <https://www.inshea.fr/sites/default/files/www/sites/default/files/downloads/fichiers-sdadv/PopulationAiresUrbainesR.pdf>

[5] <https://www.inshea.fr/sites/default/files/www/sites/default/files/downloads/fichiers-sdadv/PopulationAiresUrbainesC.pdf>

[6] <https://www.inshea.fr/sites/default/files/www/sites/default/files/downloads/fichiers-sdadv/PopulationAiresUrbainesN.pdf>

[7] <https://www.inshea.fr/fr/classification-ressources/ressources-da>

[8] <https://www.inshea.fr/fr/arborescence-des-documents-sdadv/dynamiques-territoriales-de-la-france-contemporaine>