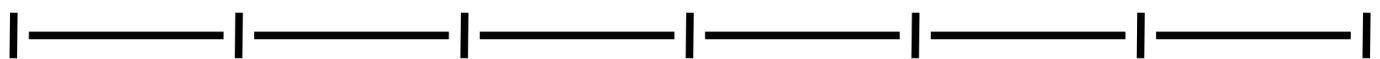
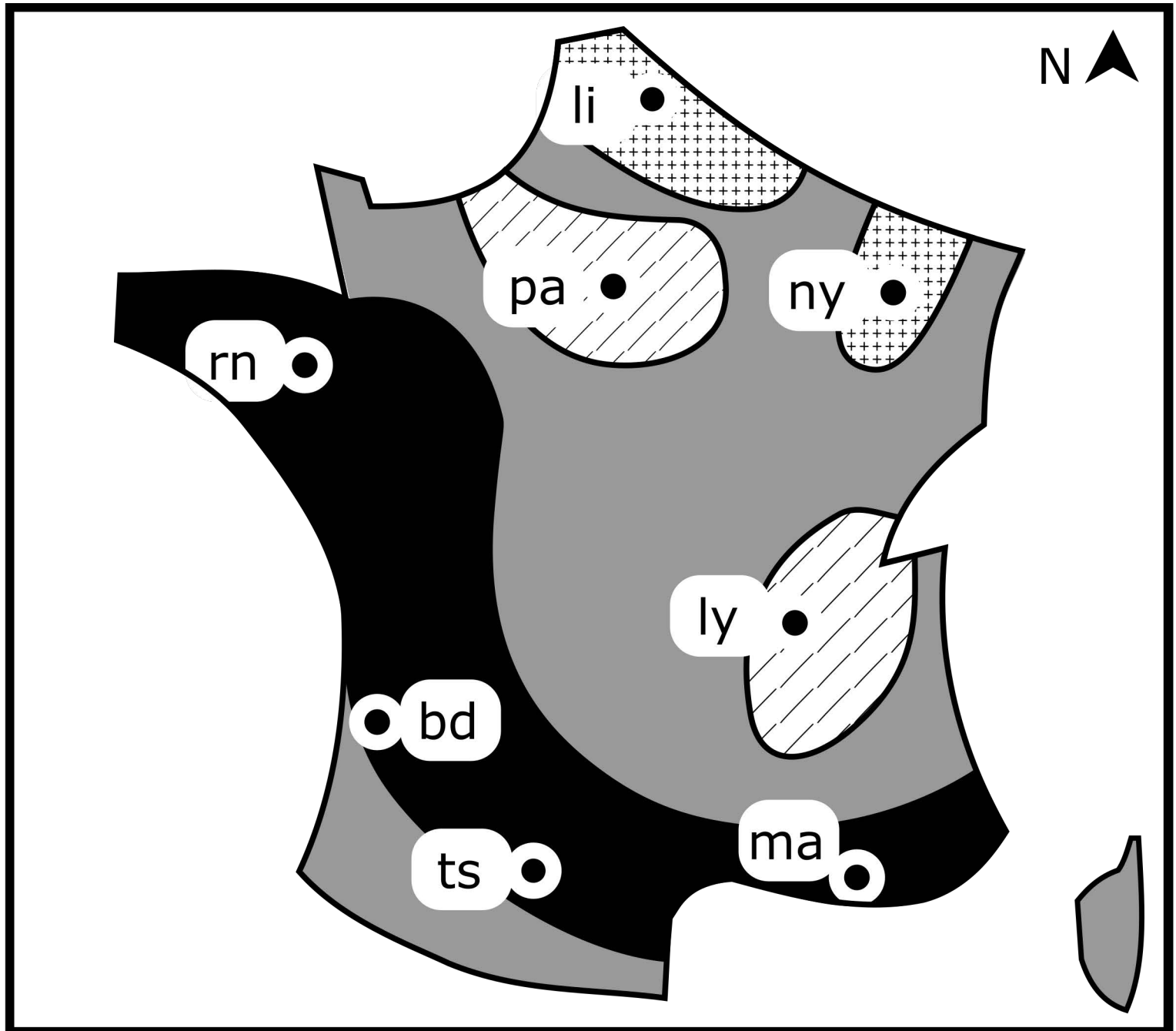


Les espaces productifs industriels en France

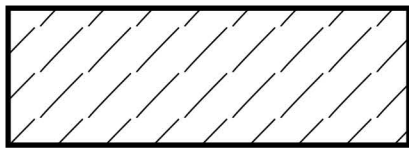
La carte recense quatre types d'espaces industriels de taille différente dans l'hexagone. Dans l'ouest et le sud du pays, se trouvent les espaces dynamiques. Ils s'étendent le long d'une ligne passant par Rennes, Bordeaux, Toulouse et Marseille. Autour de Paris et Lyon, on repère les principales régions industrielles. Au nord, autour de Nancy et Lille, on localise les vieilles régions industrielles. Le reste du territoire est constitué d'espaces peu industrialisés.

Les espaces productifs industriels en France - Carte



200 km

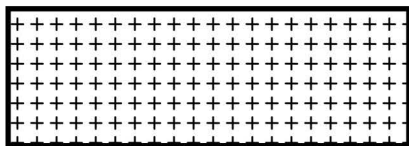
Les espaces productifs industriels en France - Légende



Principales régions
industrielles



Espaces dynamiques
(hautes technologies)



Vieilles régions industrielles
en reconversion



Espaces peu industrialisés

- Technopoles

bd : Bordeaux

li : Lille

ly : Lyon

ma : Marseille

ny : Nancy

pa : Paris

rn : Rennes

ts : Toulouse