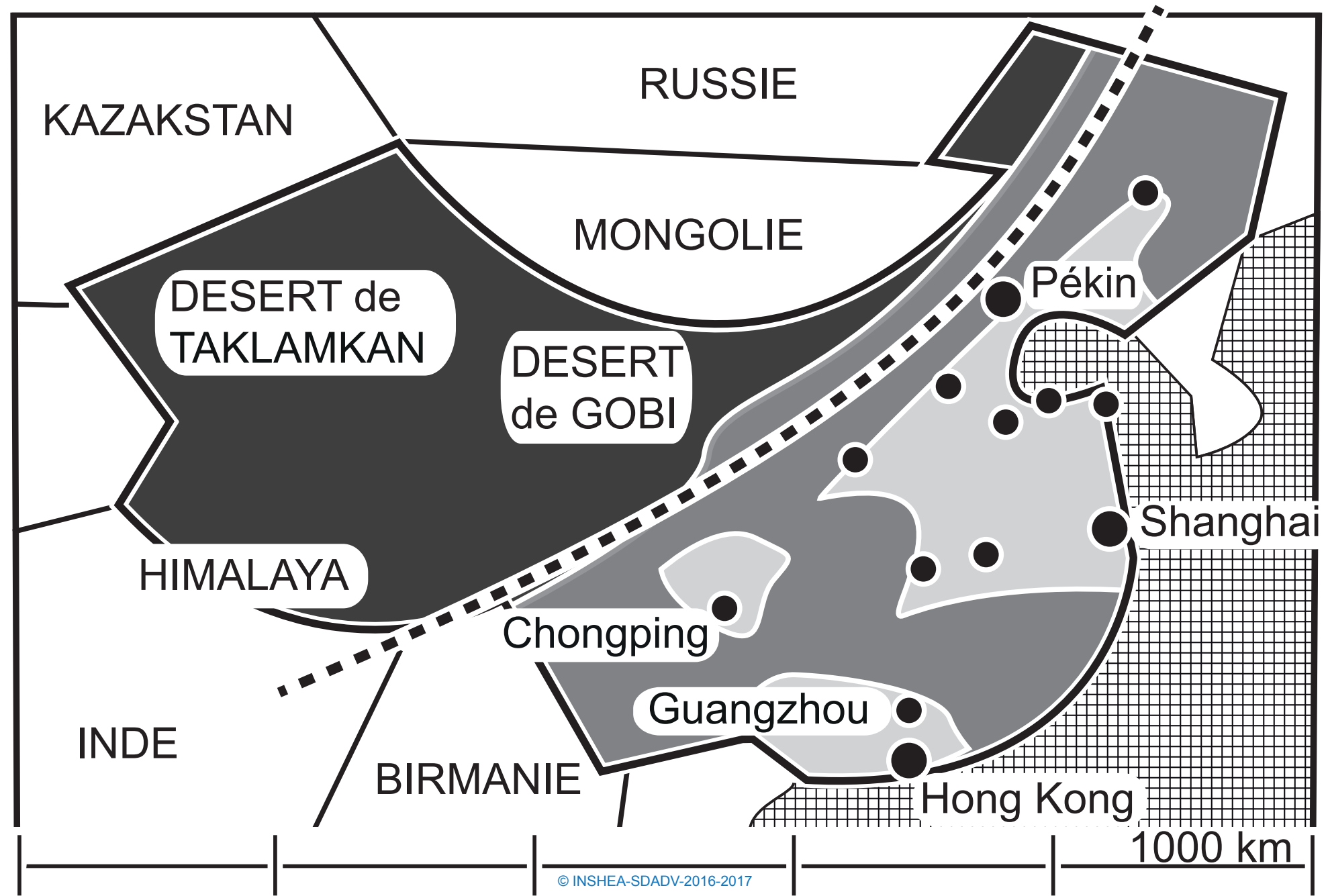


Répartition de la population en Chine



Répartition de la population en Chine : légende


Densité de la population :



De moins de 1 à 10 hab. par km²




De 10 à 100 hab. par km²



De 100 à plus de 200 hab. par km²




Pays frontaliers



Océan Pacifique



frontière de la Chine



Ligne de précipitations : à l'ouest de la ligne, précipitations inférieures à 400 mm

- Villes de plus de 8 millions d'habitants
- Villes entre 2 et 8 millions d'habitants

Répartition de la population en Chine

La carte présente le territoire chinois.

Un trait épais indique la frontière avec les autres pays. À l'est, l'océan Pacifique.

La ligne de précipitations, oblique, descend depuis la partie supérieure droite de la carte. 3 espaces sont repérables : dans la partie ouest, les zones faiblement peuplées. Au nord-est et dans le sud, une zone moyennement peuplée.

Dans l'est et le centre du pays : une zone densément peuplée. C'est là qu'on trouve les villes, dont 3 comptent plus de 8 millions d'habitants. De haut en bas : Pékin, Shanghai sur la côte, et Hong Kong tout au sud.