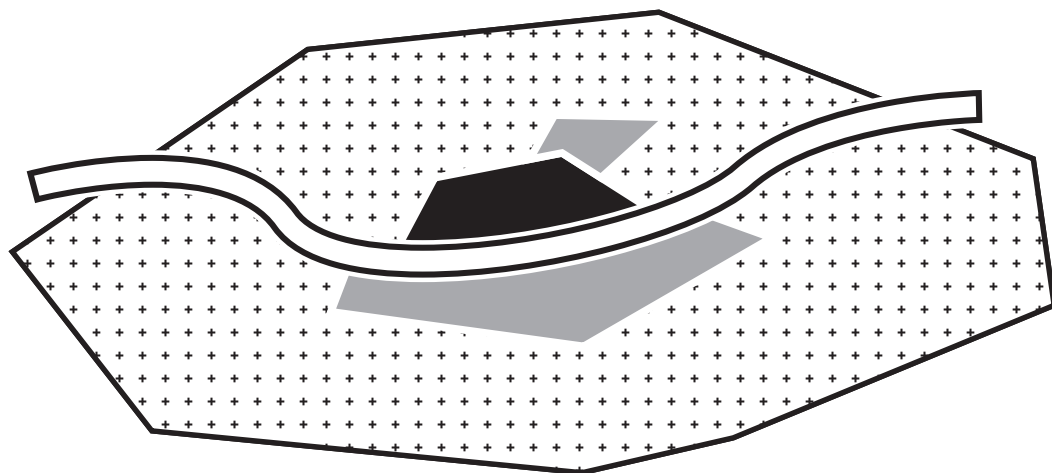


La collectivisation des terres

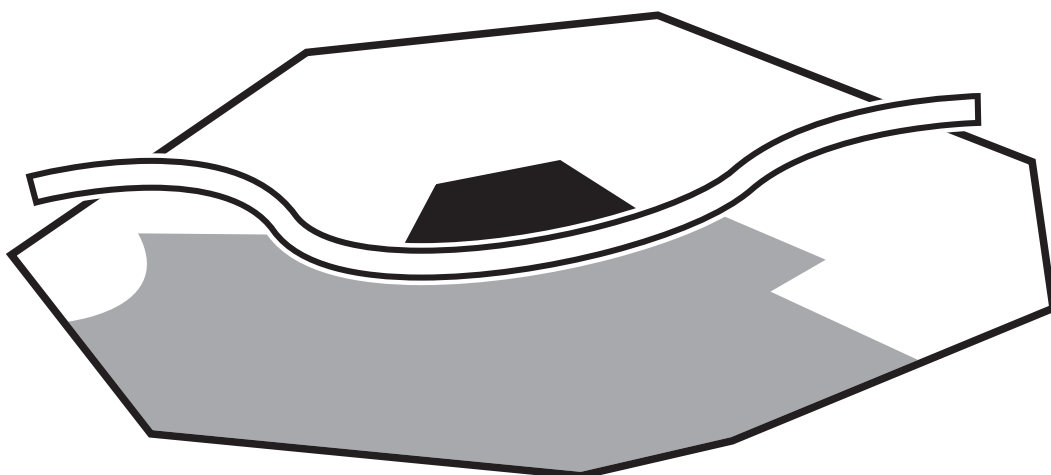
De haut en bas : 3 schémas correspondent à 3 périodes nommées à gauche. Sur chacun, le village est au centre, bordé par la rivière. Dans le schéma du haut, les terres appartiennent majoritairement aux nobles. On repère aussi deux petites zones appartenant aux paysans en dessous et au dessus du village. Dans le deuxième schéma, on trouve les prairies communautaires au nord et à l'est du village, les terres des paysans au sud. Dans le schéma du bas, l'espace se divise entre les terres des kolkhozes au sud de la rivière avec une extension au nord du village, les prairies communautaires plus haut et à droite un petit espace appartenant aux paysans.

La collectivisation des terres

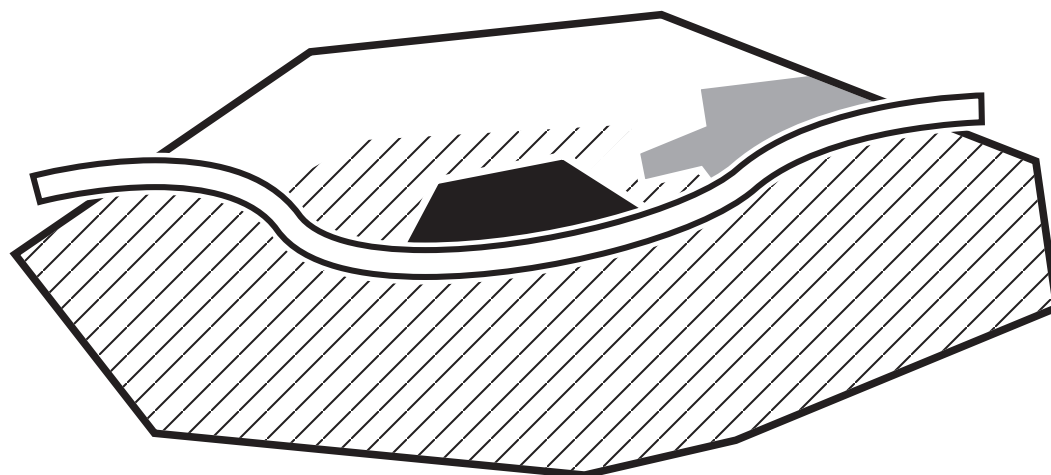
Avant 1917



Après 1917




Années 1930



La collectivisation des terres (légende)



village



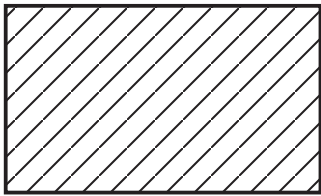
terres appartenant
aux nobles




terres appartenant
aux paysans



prairies communautaires



terres collectivisées
par le kolkhoze



rivière