

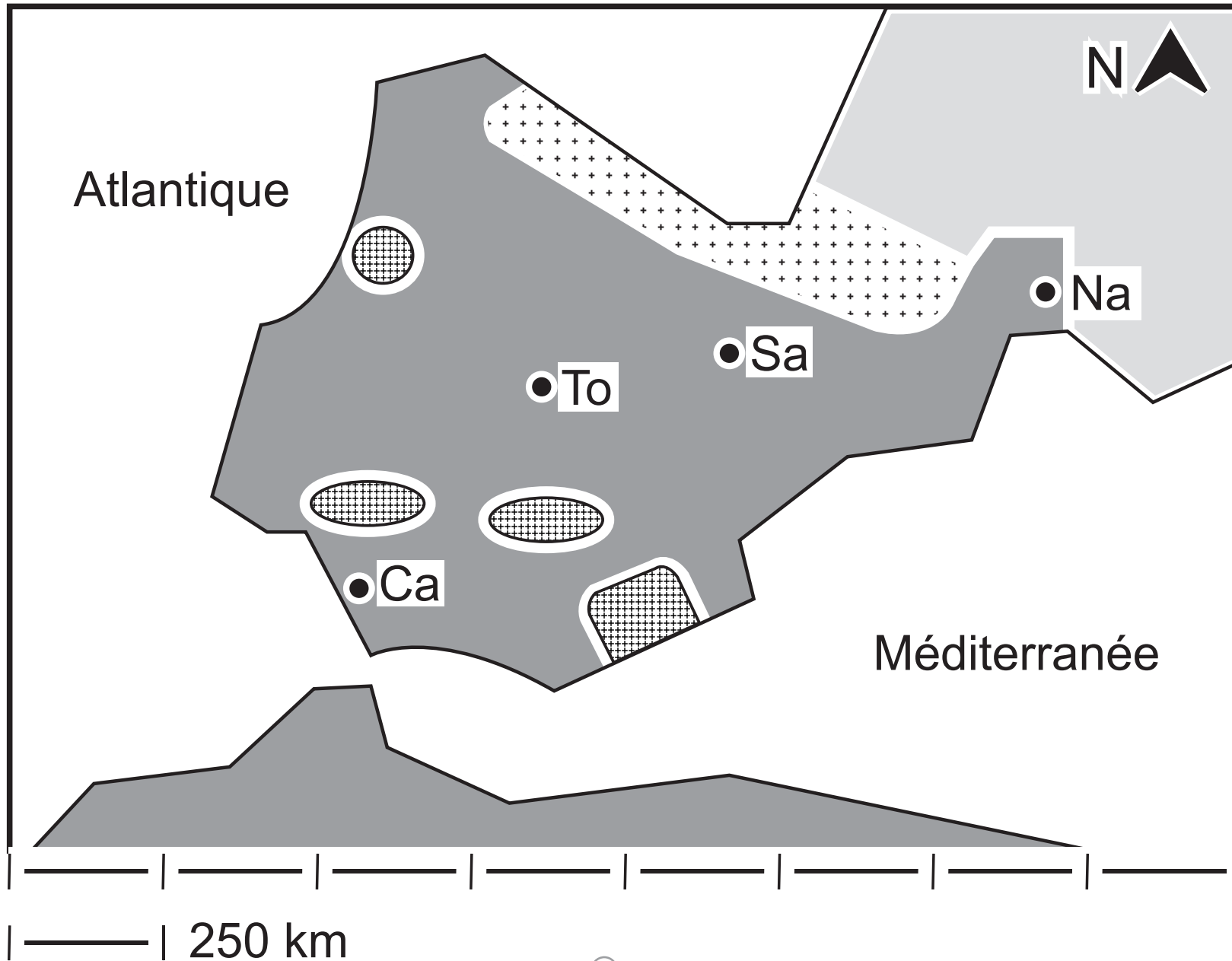
## **L'expansion musulmane en Espagne au VIII<sup>e</sup> siècle**

La carte montre l'étendue des territoires devenus musulmans au VIII<sup>e</sup> siècle :

- au sud de la Méditerranée, l'Afrique du Nord ;
- au centre la plus grande partie de l'Espagne avec au sud-ouest, la ville de Cadix et, plus au nord, les villes de Tolède et Saragosse ;
- au nord-est, une petite partie de la Gaule avec la ville de Narbonne.

La carte montre également l'étendue des territoires chrétiens restés indépendants au nord de la péninsule ibérique, en bordure de l'Océan Atlantique, et les noyaux chrétiens au nord-ouest et au sud de l'Espagne.


# L'expansion musulmane en Espagne au VIII<sup>e</sup> siècle




# L'expansion musulmane en Espagne au VIII<sup>e</sup> siècle (légende)




territoires devenus musulmans



noyaux chrétiens



territoires chrétiens indépendants



autres territoires

## ● villes

Ca : Cadix

Na : Narbonne

Sa : Saragosse

To : Tolède