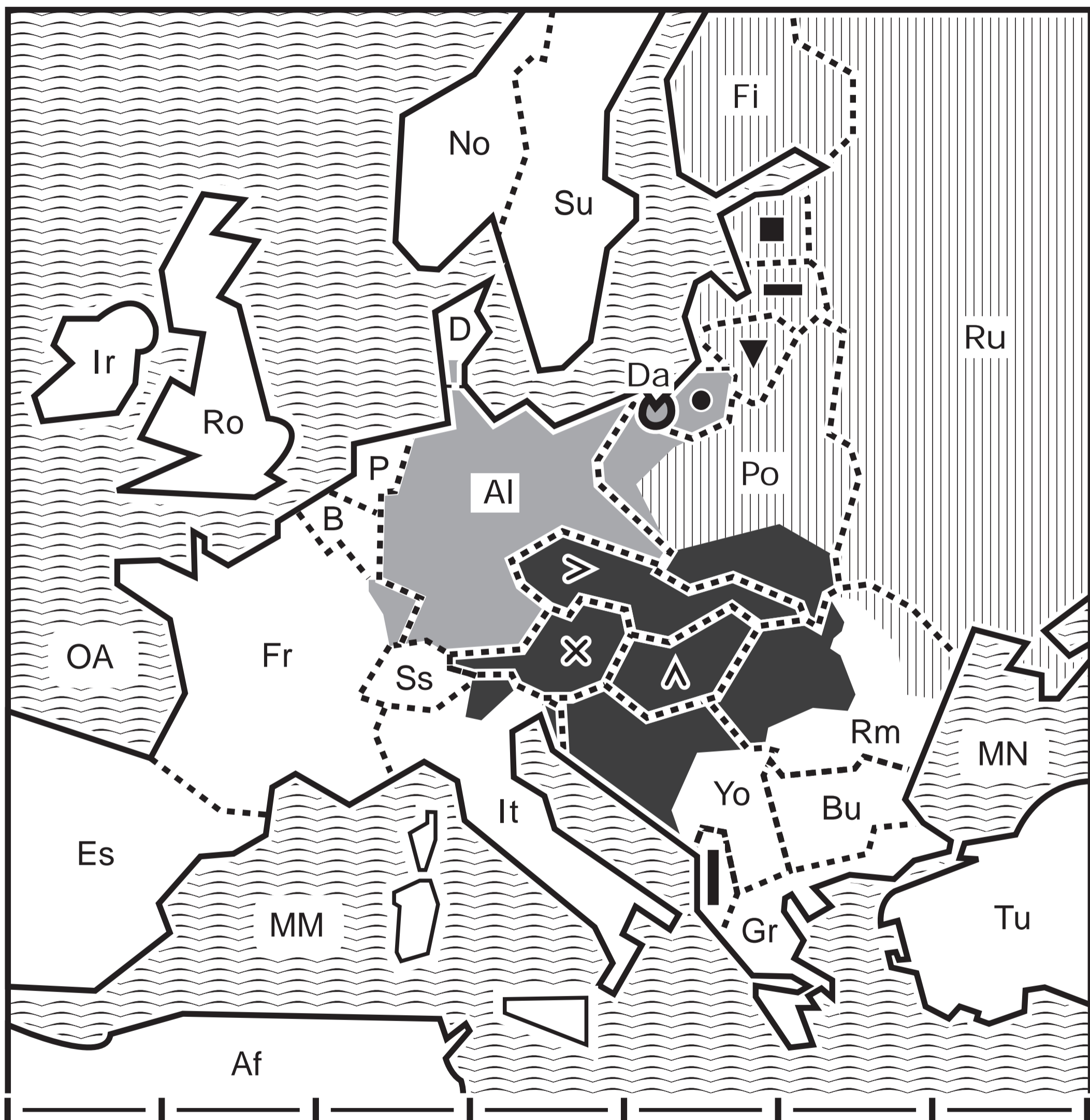


## **L'Europe après la guerre (1920-1923)**

La carte superpose Empires de 1914 et pays constitués de 1920 à 1923. Les pointillés des frontières en 1923 montrent leur nouveau statut : dans la partie droite, l'Empire russe de 1914. Sur cette zone, des pays se sont formés. Du nord au sud : Finlande, Estonie, Lettonie, Lituanie, une partie de la Pologne, nord-est de la Roumanie. Les frontières polonaises révèlent que le sud du pays appartenait à l'Empire austro-hongrois et que l'ouest faisait partie de l'Empire allemand. Tchécoslovaquie, Autriche, Hongrie, nord de la Yougoslavie et nord-est de l'Italie relevaient de l'Autriche-Hongrie et une partie du nord-est de la France était allemand.

# L'Europe après la guerre (1920-1923)



500 km


# L'Europe après la guerre (1920-1923) (légende 1)



Empire allemand en 1914




Empire austro-hongrois en 1914



Empire russe en 1914



autres territoires



mer ou océan

..... frontières en 1923

▮ Albanie

● Allemagne

× Autriche

■ Estonie

^ Hongrie

▬ Lettonie

▼ Lituanie

> Tchécoslovaquie

