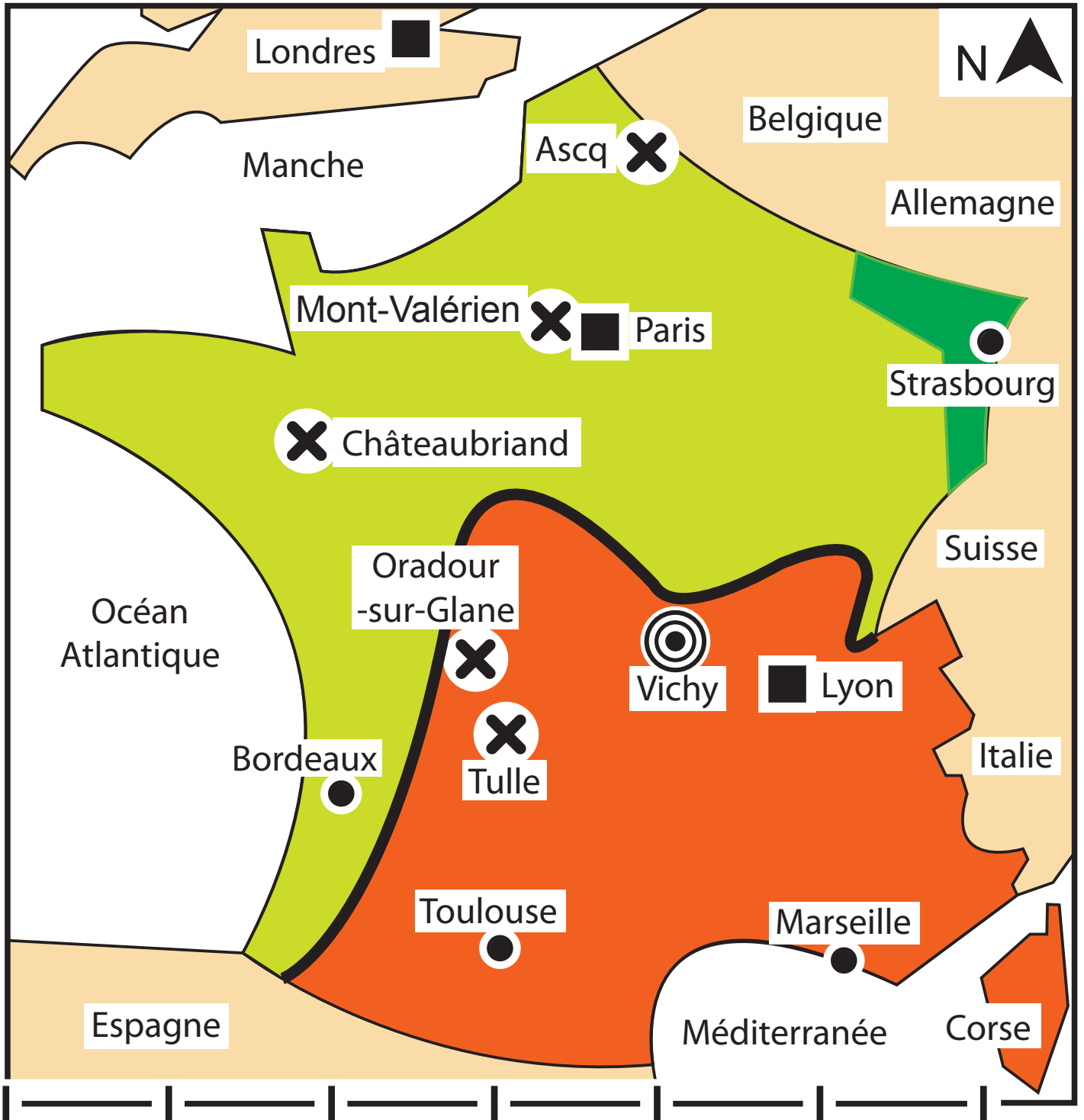












La France de 1940 à 1944

La carte fait apparaître deux zones : au nord et sur la côte ouest, la zone occupée par l'Allemagne ; au sud et au centre, la zone libre (occupée à partir de 1942). Un trait représente la ligne de démarcation : il part de la frontière espagnole, remonte vers le centre et se poursuit à l'est jusqu'au nord de Lyon. Sous la ligne de démarcation, au centre du pays, se trouve le siège de l'Etat français. Plus haut sur la droite, on repère une petite zone le long de la frontière allemande : c'est le territoire annexé au troisième Reich. Trois bases de la Résistance et cinq principaux massacres d'otages et de civils sont localisés.

La France de 1940 à 1944



La France de 1940 à 1944 (légende)

-  ligne de démarcation
-  zone Nord occupée par l'Allemagne
-  zone Sud libre (occupée à partir de 1942)
-  territoire annexé au IIIe Reich
-  autres territoires
-  mer ou océan
-  base de la Résistance française
-  siège de l'État français
-  ville
-  principaux massacres d'otages et de civils