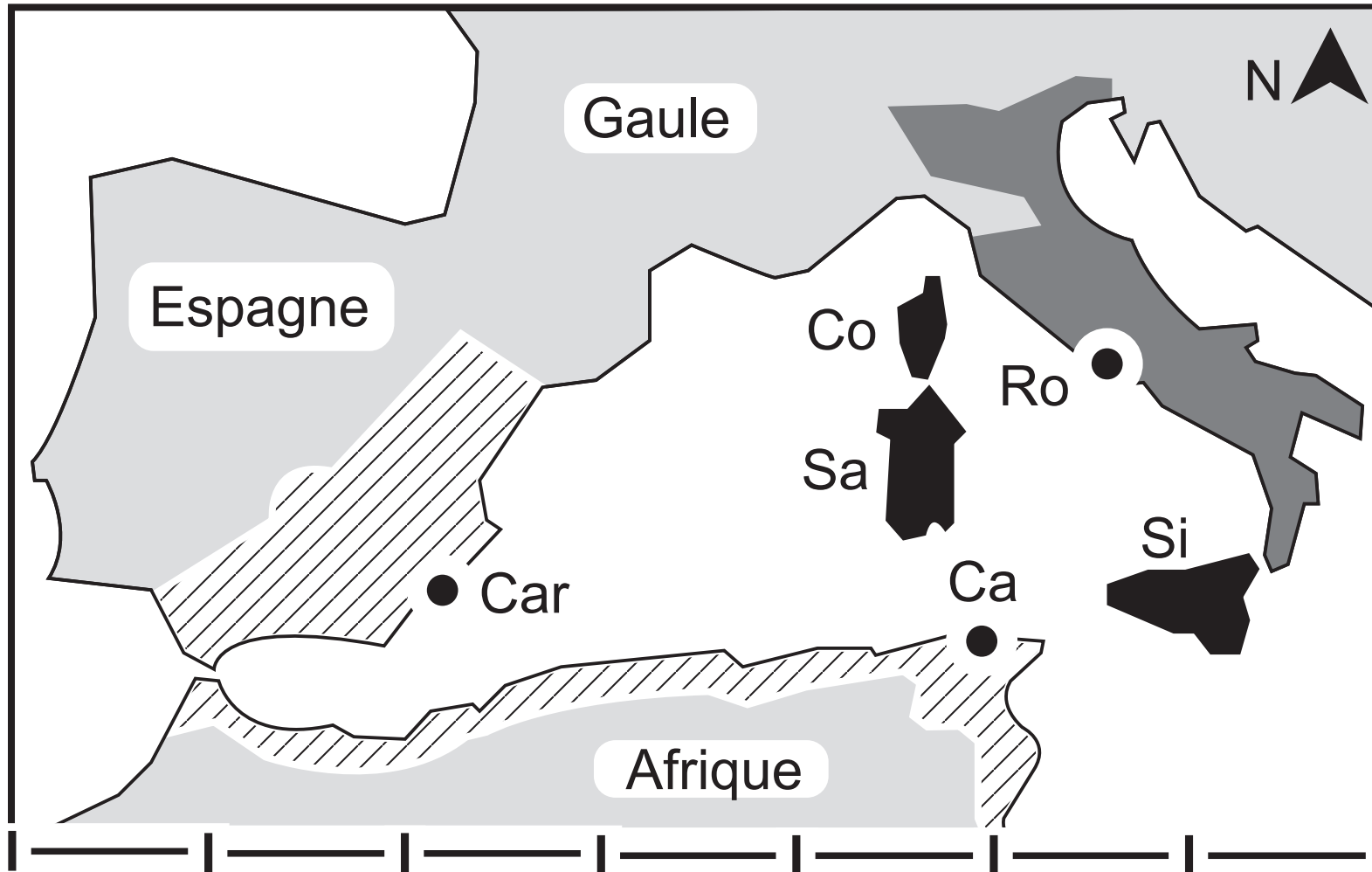


Les guerres puniques

Cette carte montre la situation militaire en Méditerranée au temps des deux premières guerres puniques. Une première trame indique les territoires contrôlés par Rome en Italie. Une deuxième trame montre les territoires contrôlés par Carthage (zone côtière en Afrique, sud-ouest de l'Espagne). Une troisième trame permet de repérer les îles, enjeux du conflit : Corse, Sardaigne et Sicile.

Les guerres puniques

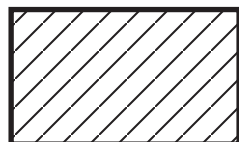


300 km

Les guerres puniques (légende)




territoires contrôlés par Rome



territoires contrôlés par Carthage



les enjeux du conflit



autres territoires

Ca : Carthage

Car : Carthagène

Co : Corse

Ro : Rome

Sa : Sardaigne

Si : Sicile